





Stabbursdalen nasjonalpark

og Stabbursdalen landskapsvernområde med plantelivsfredning



Nasjonalparken er opprettet for å bevare et stort naturområde tilnærmet fri for tekniske inngrep for å sikre biologisk mangfold med økosystemer, arter og bestander. I dette inngår blant annet å bevare en del av verdens nordligste furuskog, variert vassdragsnatur og gáisáene, samt geologiske forekomster og kulturminner.

Landskapsvernområdet er opprettet for å sikre et egenartet og vakker naturlandskap i tilknytning til Stabbursdalen nasjonalpark, samt å sikre et område med verdens nordligste furuskog. Betydelige kvartærgeologiske verneverdier bidrar til å gi området dets særpreg.

Ivaretagelse av naturgrunnet innenfor nasjonalparken og landskapsvernområdet er viktig for samisk kultur og næringsnyttelse. Området skal kunne brukes til reindrift, naturopplevelse og utøvelse av tradisjonelt friluftsliv med liten grad av teknisk tilrettelegging.

Vakker og urørt natur

Gaissaområdet og den øvre delen av Stabbursdalen omfatter noe av den mest uberørte naturen i Finnmark. Den karakteristiske fjellrekka gaissene, som strekker seg fra Stabbursdalen og østover mot Tanadalen, rager over det ellers slake finnmarkslandskapet.

Området har et variert utsnitt av mange av Finnmarks typiske landformer: Karrig høgfjell, vidde, elvegjel, fjellbjørkeskog og lunt dalføre med furumoer. Grusmoene i dalens nedre del er avsatt av store breelver ved slutten av siste istid. Grusmoene har mange fine spor etter smeltevannskanaler og dødisgroper. Etter istiden har Stabburselva gravd seg ned i grusmassene og gitt terrasselandskapet sin nåværende form.

Stabburselva har et variert løp med stryk og flere fosser som veksler med dype kulper. Elva er lakseførende opp til den store Njakkafossen, etter at det er bygd laksetrappet i de to nedre fossene. Elva har også bestander av sjørret og sjørøye, og i tillegg finnes gjedde og lake.

Verdens nordligste furuskog

Nedenfor gjelet Rávttosávzi er Stabbursdalen en lun gryte med gunstig lokalklima og vital furuskog. Furuskogen er rester etter sammenhengende furuskogbelter i varmetiden for 7500 - 5000 år siden. Den bærer preg av å vokse nær sin polare grense. Den er lavvokst, glissen og krokete. De eldste trærne er opptil 500 år gamle.

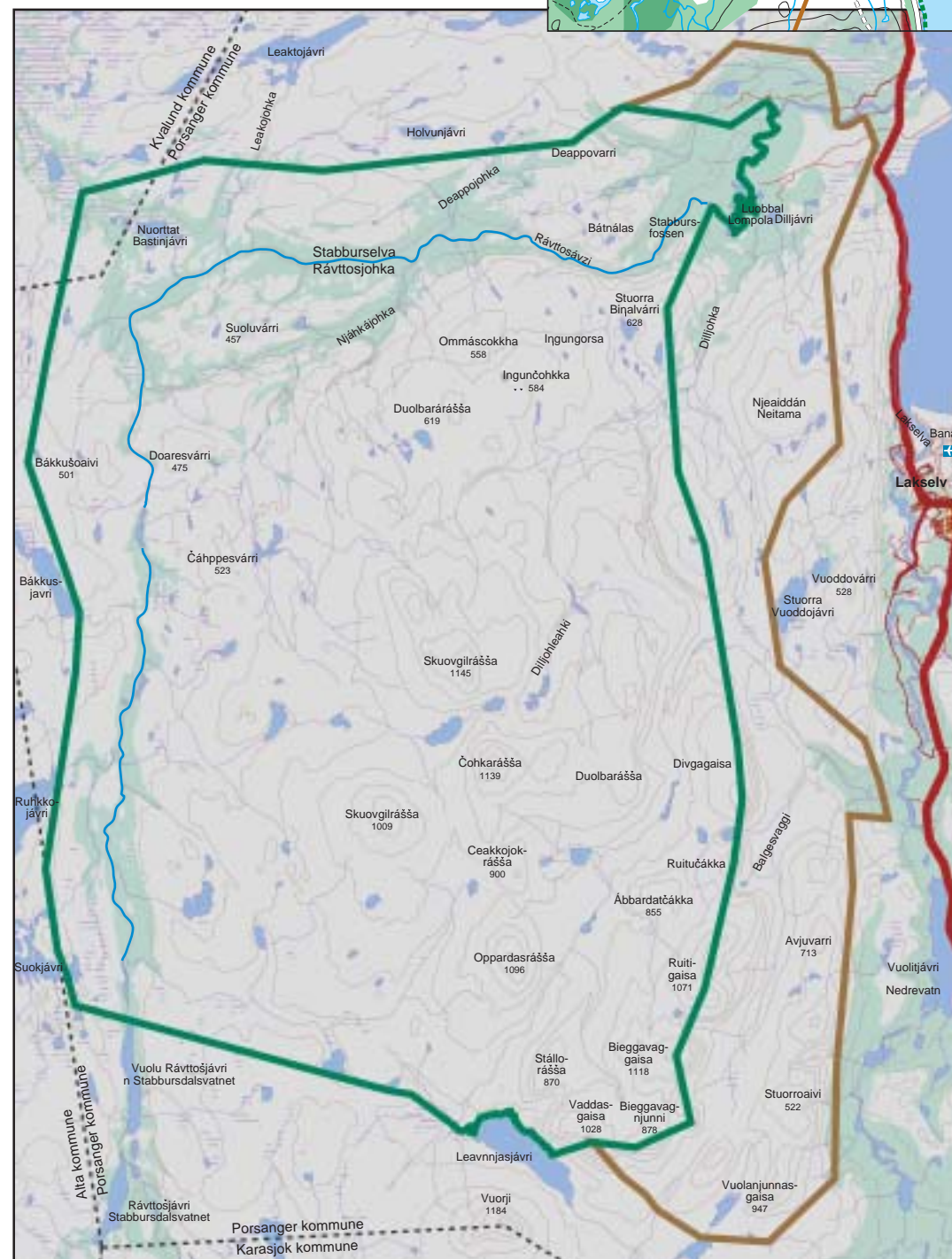
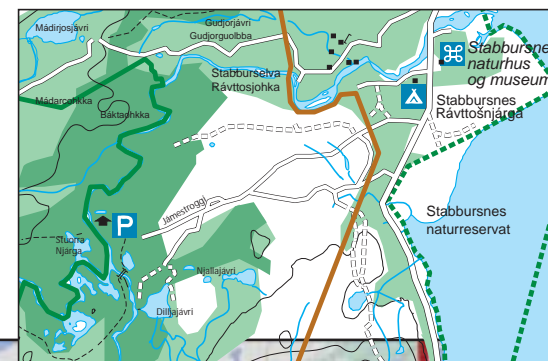
Landskapet på de sentrale gaissene og fjellplatået mellom Stabbursdalen og Porsangerfjorden består stort sett av nakne grus- og blokkmarker. Fjellsidene som vender mot Lakselva har en langt rikere flora med flere kravfulle plantearter. Flommarkspartiene ved Lompola hører til de rikeste planteområdene i Stabbursdalen. De rikeste bjørkeskogene finnes i liene ned mot Lakseva.

Furuskogen er nordlig utpost for flere barskogsfugler, slik som storfugl og lavskrike. Ekornet har også sin nordgrense her. Luobbalområdet er rikt på våtmarksfugler. Stabbursdalen er vinterområde for elg og sommerbeite for tamrein. Jerv og gaupe er blitt vanligere de seinere åra og den sjeldne fjellreven yngler spredt i området.

Kulturminner og friluftsliv

Det har antagelig vært menneskelig virksomhet i området allerede fra steinalderen. Fram til 1600-tallet ble det drevet villreinfangst i Stabbursdalen. Det finnes også spor etter samiske boplasser. I nyere tid har Stabbursdalen vært benyttet av den samiske befolkningen som var bosatt nederst i dalen og i nærliggende områder langs Porsangerfjorden.

Stabbursdalen er den nasjonalparken i Finnmark der friluftslivinteressene er sterkest og er mye benyttet av både lokalbefolkning og tilreisende.



Utdrag fra fredningsbestemmelsene

Stabbursdalen nasjonalpark

- ♦ Området er vernet mot tekniske inngrep av enhver art.
- ♦ Vegetasjonen, herunder døde busker og trær, skal vernes mot all skade og ødeleggelse. Plukking av bær og matsopp er tillatt.
- ♦ Jakt er tillatt etter villlovens bestemmelser og etter reindriftretts regler.
- ♦ Fiske er tillatt etter lakse- og innlandsfiskeloven og etter reindriftretts regler.
- ♦ Kulturminner skal beskyttes mot skade og ødeleggelse. Løse kulturminner kan ikke flyttes eller fjernes.
- ♦ All ferdsel skal skje varsomt og ta hensyn til vegetasjon, dyreliv og kulturminner.
- ♦ Sykling og organisert bruk av hest er bare tillatt på veier eller traseer som er godkjent for bruk i forvaltningsplanen.
- ♦ Motorferdsel er forbudt på land og vatn, og i lufta under 300 meter.
- ♦ Forurensning og forsøpling er forbudt. Avfall skal tas med ut av området. All bruk av kjemiske midler som kan påvirke naturmiljøet er forbudt.

Stabbursdalen landskapsvernområde

- ♦ Området er vernet mot inngrep som vesentlig kan endre eller virke inn på landskapets art eller karakter.
- ♦ Felling av furutrær, også tørrfurer, er forbudt. Hogst av bjørk til egen bruk er tillatt. All hogst skal skje som plukkhogst.
- ♦ Jakt er tillatt etter villlovens bestemmelser.
- ♦ Fiske er tillatt etter lakse- og innlandsfiskeloven.
- ♦ Motorisert ferdsel skjer i samsvar med Lov om motorisert ferdsel i utmark og vassdrag og forskrifter og vedtak med hjemmel i denne.
- ♦ Forurensning og forsøpling er forbudt. Avfall skal tas med ut av området. All bruk av kjemiske midler som kan påvirke naturmiljøet er forbudt.

Naturrestatet forvaltes av Fylkesmannen i Finnmark, miljøvernnavdelingen, 9815 Vadsø, tlf. 78 95 03 00, fax 78 95 03 70, e-post: postmottak@fm-fi.stat.no.

